

PROVINCE CYCLING TOUR 2024

19 juillet étape 2 : FLERON (RETINNE) 141,2 km

Km fait	Km à faire	42 Km/h	40 Km/h	38 Km/h
---------	------------	---------	---------	---------

PROVINCE DE LIEGE

FLERON

Retinne

DEPART OFFICIEUX (3km)

rue de la Vaux, à droite rue Laurent Gyls

à gauche rue des Cloutiers, rond-point tout droit rue des 3 Chênes

à gauche N621 avenue de la Libération, N621 avenue de Wégimont

DEPART OFFICIEL (passage piéton école + église sur la gauche)

N621 Chaussée de Wégimont

au feu tout droit direct° Herve, N621 avenue Colonel Joset

N621 Chaussée de Liège

à droite Maison du Bois direct° Verviers

à gauche N627 direct° Herve, N627 rue de Verviers

à droite Bé Pâki

à droite rue de Waucomont, à gauche rue de Waucomont

à droite N3

rond-point des Vaches tout droit direct° Henri Chapelle

2X rond-point tout droit N3 direct° Henri Chapelle

HERVE

Bruyère

Manaihant

Battice

THIMISTER CLERMONT

WELKENRAEDT

Henri Chapelle

à gauche N612 route d'Aubel, à droite route de Hombourg

PLOMBIERES

Hombourg

à droite N608 rue d'Aubel

Plombières

N608 rue Hack, carrefour N608/N613 tout droit, rue de L'Eglise

CÔTE DES PLOMBIERES - GPM 1



PIED DE CÔTE (passage rivière "La Gueule")

SOMMET DE CÔTE (à hauteur Résidence Völkerich)

ZONE DE COLLECTE (100m après sommet)



Gemmenich

rue César Franck

SPRINT 1 (ancienne ligne arrivée Gemmenich)

à gauche rue des Ecoles, rue de Grunebempt, rue de Terstraeten

Terbruggen

à gauche rue de la Forge

Terhagen

tout droit Baanhaag direct° Plombières

à gauche N608 rue du Cheval Blanc

Plombières

N608 rue Hack, carrefour N608/N613 tout droit, rue de L'Eglise

CÔTE DES PLOMBIERES - GPM 2



PIED DE CÔTE

SOMMET DE CÔTE

ZONE DE COLLECTE (100m après sommet)



Gemmenich

rue César Franck

SPRINT 2 (ancienne ligne arrivée Gemmenich)

à gauche rue des Ecoles, rue de Grunebempt, rue de Terstraeten

Terbruggen

à gauche rue de la Forge

Terhagen

à droite Terhagen

Hombourg

rue de Sippenaken

suivre à gauche Centre, à droite rue de la Station

à droite rue de Rémersdael

PROVINCE DU LIMBOURG

FOURONS

Bounder, Middelhof

à gauche Dosinnich

Remersdael

à gauche Smidt

CÔTE DE MABROUCK - GPM 3



PIED DE CÔTE (dès tourne gauche Smidt)

SOMMET DE CÔTE (au céder le passage)

à droite N608 Hagelstein

à droite N648 direct° De Plank

à gauche Magnebos direct° Fouron St Pierre

à gauche Crutzberg

Fouron St Pierre

à gauche Sint-Pieterstraat direct° Aubel

CÔTE DE MAGIS - GPM 4



PIED DE CÔTE

SOMMET DE CÔTE (100m avant N608)

PROVINCE DE LIEGE

AUBEL

à gauche N608

à droite route de Magis










Aubel

à droite N648 rue de la Bel

à droite N649 route de Val-Dieu direct° Mortroux

à droite N650 direct° Mortroux

Km fait	Km à faire	42 Km/h	40 Km/h	38 Km/h
		12 h 25	12 h 25	12 h 25
0	141,2	12 h 30	12 h 30	12 h 30
2,7	138,5	12 h 34	12 h 34	12 h 34
5,3	135,9	12 h 38	12 h 38	12 h 38
8,8	132,4	12 h 43	12 h 43	12 h 44
10,7	130,5	12 h 45	12 h 46	12 h 47
11,2	130	12 h 46	12 h 47	12 h 48
11,9	129,3	12 h 47	12 h 48	12 h 49
12,2	129	12 h 47	12 h 48	12 h 49
14,2	127	12 h 50	12 h 51	12 h 52
20,3	120,9	12 h 59	13 h 00	13 h 02
24,9	116,3	13 h 06	13 h 07	13 h 09
29,3	111,9	13 h 12	13 h 14	13 h 16
29,8	111,4	13 h 13	13 h 15	13 h 17
31,1	110,1	13 h 14	13 h 17	13 h 19
31,2	110	13 h 15	13 h 17	13 h 19
32,3	108,9	13 h 16	13 h 18	13 h 21
32,5	108,7	13 h 16	13 h 19	13 h 21
37,3	103,9	13 h 23	13 h 26	13 h 29
37,8	103,4	13 h 24	13 h 27	13 h 30
39,2	102	13 h 26	13 h 29	13 h 32
40,8	100,4	13 h 28	13 h 31	13 h 34
42,1	99,1	13 h 30	13 h 33	13 h 36
42,2	99	13 h 30	13 h 33	13 h 37
43,3	97,9	13 h 32	13 h 35	13 h 38
43,5	97,7	13 h 32	13 h 35	13 h 39
48,8	92,4	13 h 40	13 h 43	13 h 47
52	89,2	13 h 44	13 h 48	13 h 52
52,8	88,4	13 h 45	13 h 49	13 h 53
55,5	85,7	13 h 49	13 h 53	13 h 58
56,6	84,6	13 h 51	13 h 55	13 h 59
56,6	84,6	13 h 51	13 h 55	13 h 59
59,7	81,5	13 h 55	14 h 00	14 h 04
59,7	81,5	13 h 55	14 h 00	14 h 04
61,1	80,1	13 h 57	14 h 02	14 h 06
61,9	79,3	13 h 58	14 h 03	14 h 08
65,7	75,5	14 h 04	14 h 09	14 h 14
66,3	74,9	14 h 05	14 h 09	14 h 15
66,3	74,9	14 h 05	14 h 09	14 h 15
69,4	71,8	14 h 09	14 h 14	14 h 20
69,5	71,7	14 h 09	14 h 14	14 h 20
69,8	71,4	14 h 10	14 h 15	14 h 20
70,8	70,4	14 h 11	14 h 16	14 h 22
71,3	69,9	14 h 12	14 h 17	14 h 23
75,8	65,4	14 h 18	14 h 24	14 h 30

		Km fait	Km à faire	42 Km/h	40 Km/h	38 Km/h
DALHEM	N650 Val Dieu					
Mortroux	à gauche ruer Davipont	80	61,2	14 h 24	14 h 30	14 h 36
	à gauche rue Grand Sart	80,3	60,9	14 h 25	14 h 30	14 h 37
CÔTE DE LA VOIE DES MORTS - GPM 5						
	 PIED DE CÔTE (dès tourne à gauche Grand Sart)	80,3	60,9	14 h 25	14 h 30	14 h 37
	SOMMET DE CÔTE (triangle priorité/chemin du dessous)	82,8	58,4	14 h 28	14 h 34	14 h 41
	à droite Longbroux direct° Charneux	83,6	57,6	14 h 29	14 h 35	14 h 42
HERVE	tout droit N642 Wadeux	84,4	56,8	14 h 31	14 h 37	14 h 43
	à droite les Fawes direct° Charneux	85,4	55,8	14 h 32	14 h 38	14 h 45
Charneux	à droite La Haisse direct° Mortier, suivre à droite La Fontaine	87,9	53,3	14 h 36	14 h 42	14 h 49
	à droite Fosselette, suivre à droite Bougnoux	89	52,2	14 h 37	14 h 44	14 h 51
	traverser N627,rue Horward	91,1	50,1	14 h 40	14 h 47	14 h 54
	à gauche rue Hacboister direct° Blegny	92,2	49	14 h 42	14 h 48	14 h 56
	à gauche rue Verte Voie	93,7	47,5	14 h 44	14 h 51	14 h 58
Bolland	à gauche rue Basse Hez	94,2	47	14 h 45	14 h 51	14 h 59
	épingle à droite rue Ferroul	95,6	45,6	14 h 47	14 h 53	15 h 01
	rue Valeureux Champs					
SOUMAGNE	rue des Ecoles, rue de l'Institut					
Heuseux	à gauche rue des Pépinières, passage sur E42	99,3	41,9	14 h 52	14 h 59	15 h 07
	 ZONE DE COLLECTE (passage sur E42)	100	41,2	14 h 53	15 h 00	15 h 08
	traverser N604 tout droit rue du Thier direct° Evegnée	100,4	40,8	14 h 53	15 h 01	15 h 09
Evegnée	suivre à gauche rue du Village/rue Templet	101,5	39,7	14 h 55	15 h 02	15 h 10
FLERON	à droite rue Surfossé, à gauche rue Fernand Chevremont	102,3	38,9	14 h 56	15 h 03	15 h 12
Retinne	à gauche rue de La Vaux	103,1	38,1	14 h 57	15 h 05	15 h 13
	1er PASSAGE LIGNE (12,5km)	103,7	37,5	14 h 58	15 h 06	15 h 14
SPRINT 3 (à la ligne)		103,7	37,5	14 h 58	15 h 06	15 h 14
	à gauche rue du Fort	103,9	37,3	14 h 58	15 h 06	15 h 14
SOUMAGNE	rue Militaire, à droite rue Campagne	105,1	36,1	15 h 00	15 h 08	15 h 16
	traverser N604, tout droit rue Campagne	105,5	35,7	15 h 01	15 h 08	15 h 17
	à gauche rue du Centre, passage sous E42	106,5	34,7	15 h 02	15 h 10	15 h 18
Melen	tout droit place de l'Eglise + suivre droite et gauche rue de la citadelle	107,5	33,7	15 h 04	15 h 11	15 h 20
CÔTE DE MELEN - GPM 6						
	 PIED DE CÔTE (dès suivre à gauche rue de la Citadelle)	107,7	33,5	15 h 04	15 h 12	15 h 20
	SOMMET DE CÔTE (à la ferme à droite)	108,5	32,7	15 h 05	15 h 13	15 h 21
	à gauche Valeureux champs direct° Heuseux	109,5	31,7	15 h 06	15 h 14	15 h 23
Heuseux	rue des Ecoles, rue de l'Institut					
	à gauche rue des Pépinières, passage sur E42	111,9	29,3	15 h 10	15 h 18	15 h 27
	 ZONE DE COLLECTE (passage sur E42)	112,5	28,7	15 h 11	15 h 19	15 h 28
	traverser N604 tout droit rue du Thier direct° Evegnée	113	28,2	15 h 11	15 h 20	15 h 28
Evegnée	suivre à gauche rue du Village/rue Templet	114	27,2	15 h 13	15 h 21	15 h 30
FLERON	à droite rue Surfossé, à gauche rue Fernand Chevremont	114,9	26,3	15 h 14	15 h 22	15 h 31
Retinne	à gauche rue de La Vaux	115,7	25,5	15 h 15	15 h 24	15 h 33
	2ème PASSAGE LIGNE	116,2	25	15 h 16	15 h 24	15 h 33
CÔTE DE MELEN - GPM 7						
	 PIED DE CÔTE	120,2	21	15 h 22	15 h 30	15 h 40
	SOMMET DE CÔTE	121	20,2	15 h 23	15 h 32	15 h 41
	ZONE DE COLLECTE (passage sur E42) 	125	16,2	15 h 29	15 h 38	15 h 47
	3ème PASSAGE LIGNE	128,7	12,5	15 h 34	15 h 43	15 h 53
CÔTE DE MELEN - GPM 8						
	 PIED DE CÔTE	132,7	8,5	15 h 40	15 h 49	16 h 00
	SOMMET DE CÔTE	133,5	7,7	15 h 41	15 h 50	16 h 01
	ZONE DE COLLECTE (passage sur E42) 	137,5	3,7	15 h 46	15 h 56	16 h 07
	 ARRIVEE	141,2	0	15 h 52	16 h 02	16 h 13