

PROVINCE CYCLING TOUR 2024

21 juillet étape 4 : PEPINSTER 157,8 km

PROVINCE DE LIEGE

PEPINSTER

Wegnez, hall du Paire **DEPART OFFICIEUX** (2km)
gauche rue Laurent Mairlot, suivre droite rue Tribomont

HERVE

Grand Rechain

Xhendelesse

PEPINSTER

Soiron


OLNE

TROOZ

Nessonvaux

PEPINSTER

DEPART OFFICIEL (bunker à droite)

 suivre à gauche rue de la Maye, rue Nouvelle
à gauche rue du Bola, rue de Stockis
Aux Cours rue de Stockis
à gauche rue de Xhendelesse direct° Soiron
à droite rue du Tilleul direct° Nessonvaux
à gauche route de Nessonvaux direct° Nessonvaux
route de Soiron

rue de Tonvoie
à gauche N604 direct° Nessonvaux
à gauche N61 rue Franklin Roosevelt
N61 rue louis Biérin
carrefour N61/N690 suivre à gauche N61 rue Hubert Halet
rond point à gauche rue Golettes

CÔTE DE WEGNEZ - GPM 1



PIED DE CÔTE (panneau parking cycle Henket)
rond point tout droit Grand Ry Wegnez

ZONE DE COLLECTE



rue des Combattants
1ère GRANDE BOUCLE de 36,7 km
à gauche rue Laurent Mairlot
SOMMET DE CÔTE (n°106 rue Laurent Mairlot sur la droite)
rond-point suivre à droite rue Tribomont

HERVE

Grand Rechain

Xhendelesse

PEPINSTER

Soiron

OLNE

TROOZ

Nessonvaux

SPRINT 1 (sur le pont de la Vesdre)

OLNE

TROOZ

SPRIMONT

Gomzé-Andoumont

Louveigné

N61
N61 rue de Verviers
à gauche N673 Rys Mosbeux direct° E25
N673
à gauche N62 rue de Liège direct° Louveigné
N62 rue du Péréron
à gauche place du Tilleul direct° Fraipont, rue du Doyard

CÔTE DE BANNEUX - GPM 2



PIED DE CÔTE (vétérinaire n°36 rue du Doyard)
à droite rue de Fraipont direct° Banneux, rue Clairefontaine

SOMMET DE CÔTE (avant gauche rue de Banneux)
à gauche rue de Banneux

TROOZ

PEPINSTER

Pepinster

route de Banneux
épingle à droite rue Trasenster, rue Trou Renard
à droite N61 direct° Pepinster
N61 rue louis Biérin
carrefour N61/N690 suivre à gauche N61 rue Hubert Halet
rond point à gauche rue Golettes

CÔTE DE WEGNEZ - GPM 3















PIED DE CÔTE
rond point tout droit Grand Ry Wegnez

ZONE DE COLLECTE



rue des Combattants

Km fait	Km à faire	42 Km/h	40 Km/h	38 Km/h
		12 h 25	12 h 25	12 h 25
0	157,8	12 h 30	12 h 30	12 h 30
0,5	157,3	12 h 31	12 h 31	12 h 31
1,6	156,2	12 h 32	12 h 32	12 h 33
3,4	154,4	12 h 35	12 h 35	12 h 35
4,5	153,3	12 h 36	12 h 37	12 h 37
4,6	153,2	12 h 37	12 h 37	12 h 37
8,6	149,2	12 h 42	12 h 43	12 h 44
9,8	148	12 h 44	12 h 45	12 h 45
16,8	141	12 h 54	12 h 55	12 h 57
17,2	140,6	12 h 55	12 h 56	12 h 57
17,2	140,6	12 h 55	12 h 56	12 h 57
17,8	140	12 h 55	12 h 57	12 h 58
17,8	140	12 h 55	12 h 57	12 h 58
18,9	138,9	12 h 57	12 h 58	13 h 00
19	138,8	12 h 57	12 h 59	13 h 00
19,7	138,1	12 h 58	13 h 00	13 h 01
21,6	136,2	13 h 01	13 h 02	13 h 04
22,7	135,1	13 h 02	13 h 04	13 h 06
24,5	133,3	13 h 05	13 h 07	13 h 09
25,7	132,1	13 h 07	13 h 09	13 h 11
29,7	128,1	13 h 12	13 h 15	13 h 17
30,9	126,9	13 h 14	13 h 16	13 h 19
31,1	126,7	13 h 14	13 h 17	13 h 19
35	122,8	13 h 20	13 h 23	13 h 25
38,2	119,6	13 h 25	13 h 27	13 h 30
41,4	116,4	13 h 29	13 h 32	13 h 35
42,5	115,3	13 h 31	13 h 34	13 h 37
42,9	114,9	13 h 31	13 h 34	13 h 38
44,5	113,3	13 h 34	13 h 37	13 h 40
44,5	113,3	13 h 34	13 h 37	13 h 40
47,6	110,2	13 h 38	13 h 41	13 h 45
49,6	108,2	13 h 41	13 h 44	13 h 48
53,6	104,2	13 h 47	13 h 50	13 h 55
54	103,8	13 h 47	13 h 51	13 h 55
54	103,8	13 h 47	13 h 51	13 h 55
54,6	103,2	13 h 48	13 h 52	13 h 56
54,6	103,2	13 h 48	13 h 52	13 h 56

	Km fait	Km à faire	42 Km/h	40 Km/h	38 Km/h
<u>2ème GRANDE BOUCLE de 36,7 km</u>	55,6	102,2	13 h 49	13 h 53	13 h 58
SOMMET DE CÔTE	56,5	101,3	13 h 51	13 h 55	13 h 59
SPRINT 2 (Nessonvaux sur le pont de la Vesdre)	67,9	89,9	14 h 07	14 h 12	14 h 17
CÔTE DE BANNEUX - GPM 4					
 PIED DE CÔTE	79,3	78,5	14 h 23	14 h 29	14 h 35
SOMMET DE CÔTE	81,3	76,5	14 h 26	14 h 32	14 h 38
CÔTE DE WEGNEZ - GPM 5					
PIED DE CÔTE	90,8	67	14 h 40	14 h 46	14 h 53
ZONE DE COLLECTE 	91,4	66,4	14 h 41	14 h 47	14 h 54
<u>1ère PETITE BOUCLE de 21,8 km</u>	92,4	65,4	14 h 42	14 h 49	14 h 56
à gauche rue Laurent Mairlot	92,5	65,3	14 h 42	14 h 49	14 h 56
SOMMET DE CÔTE	93,3	64,5	14 h 43	14 h 50	14 h 57
rond-point suivre à droite rue Tribomont					
HERVE					
Grand Rechain	95,2	62,6	14 h 46	14 h 53	15 h 00
suivre à gauche rue de la Maye	96,3	61,5	14 h 48	14 h 54	15 h 02
à gauche rue du Bola, rue de Stockis					
Aux Cours rue de Stockis					
à gauche rue de Xhendelesse direct° Soiron	98,1	59,7	14 h 50	14 h 57	15 h 05
à droite rue du Tilleul direct° Nessonvaux	99,3	58,5	14 h 52	14 h 59	15 h 07
à gauche route de Nessonvaux direct° Nessonvaux					
route de Soiron					
OLNE					
TROOZ					
rue de Tonvoie					
à gauche N604 direct° Nessonvaux	103,3	54,5	14 h 58	15 h 05	15 h 13
à gauche N61 rue Franklin Roosevelt	104,5	53,3	14 h 59	15 h 07	15 h 15
à droite rue de la Gare direct° Trasenster	104,6	53,2	14 h 59	15 h 07	15 h 15
CÔTE DE TRASENSTER - GPM 6					
 PIED DE CÔTE (dès le tourne à droite)	104,6	53,2	14 h 59	15 h 07	15 h 15
SOMMET DE CÔTE (dès tourne à gauche)	106,3	51,5	15 h 02	15 h 09	15 h 18
à gauche rue Trasenster, rue Trou Renard	106,3	51,5	15 h 02	15 h 09	15 h 18
à droite N61 direct° Pepinster	108,3	49,5	15 h 05	15 h 12	15 h 21
carrefour N61/N690 suivre à gauche N61 rue Hubert Halet	112,3	45,5	15 h 10	15 h 18	15 h 27
rond point à gauche rue Golettes	112,7	45,1	15 h 11	15 h 19	15 h 28
CÔTE DE WEGNEZ - GPM 7					
 PIED DE CÔTE	112,7	45,1	15 h 11	15 h 19	15 h 28
rond point tout droit Grand Ry Wegnez	113,3	44,5	15 h 12	15 h 20	15 h 29
ZONE DE COLLECTE 	113,3	44,5	15 h 12	15 h 20	15 h 29
rue des Combattants					
<u>2ème PETITE BOUCLE de 21,8 km</u>	114,2	43,6	15 h 13	15 h 21	15 h 30
SPRINT 3 (passage ligne A)	114,2	43,6	15 h 13	15 h 21	15 h 30
SOMMET DE CÔTE	115,1	42,7	15 h 14	15 h 23	15 h 32
CÔTE DE TRASENSTER - GPM 8					
 PIED DE CÔTE	126,4	31,4	15 h 31	15 h 40	15 h 50
SOMMET DE CÔTE	128,1	29,7	15 h 33	15 h 42	15 h 52
CÔTE DE WEGNEZ - GPM 9					
 PIED DE CÔTE	134,5	23,3	15 h 42	15 h 52	16 h 02
ZONE DE COLLECTE 	135,1	22,7	15 h 43	15 h 53	16 h 03
<u>3ème ET DERNIERE BOUCLE de 21,8 km</u>	136	21,8	15 h 44	15 h 54	16 h 05
SOMMET DE CÔTE	136,9	20,9	15 h 46	15 h 55	16 h 06
CÔTE DE TRASENSTER - GPM 10					
 PIED DE CÔTE	148,2	9,6	16 h 02	16 h 12	16 h 24
SOMMET DE CÔTE	149,9	7,9	16 h 04	16 h 15	16 h 27
CÔTE DE WEGNEZ - GPM 11					
 PIED DE CÔTE	156,3				
ZONE DE COLLECTE 	156,9	0,9	16 h 14	16 h 25	16 h 38
 SOMMET DE CÔTE (arrivée)					
ARRIVEE	157,8	0	16 h 15	16 h 27	16 h 39